




-  uusi liikennemerkki
-  nykyinen liikennemerkki, säilytettävä
-  poistettava liikennemerkki

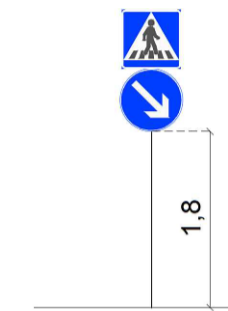
Liikennemerkkien asennuksessa noudatetaan ohjetta Liikennemerkkien rakenne ja pystytys (Väylävirasto 2013).

 Suunnitelma-alueen raja

Rajan sisäpuolelta poistetaan vanhat merkit, joita ei erikseen ole esitetty säilytettäväksi.

Alltime ei toteuta tätä suunnitelmaa


















- 1) Asennusohje: kaksipuolinen suojatiemerkki asennetaan aina niin päin, että suojatien etureunalta katsoen liikennemerkissä oleva hahmo kävelee kohti ajorataa.
- 2) Huomioi asennuskorkeus, kun jakaja on suojatien kohdalla:

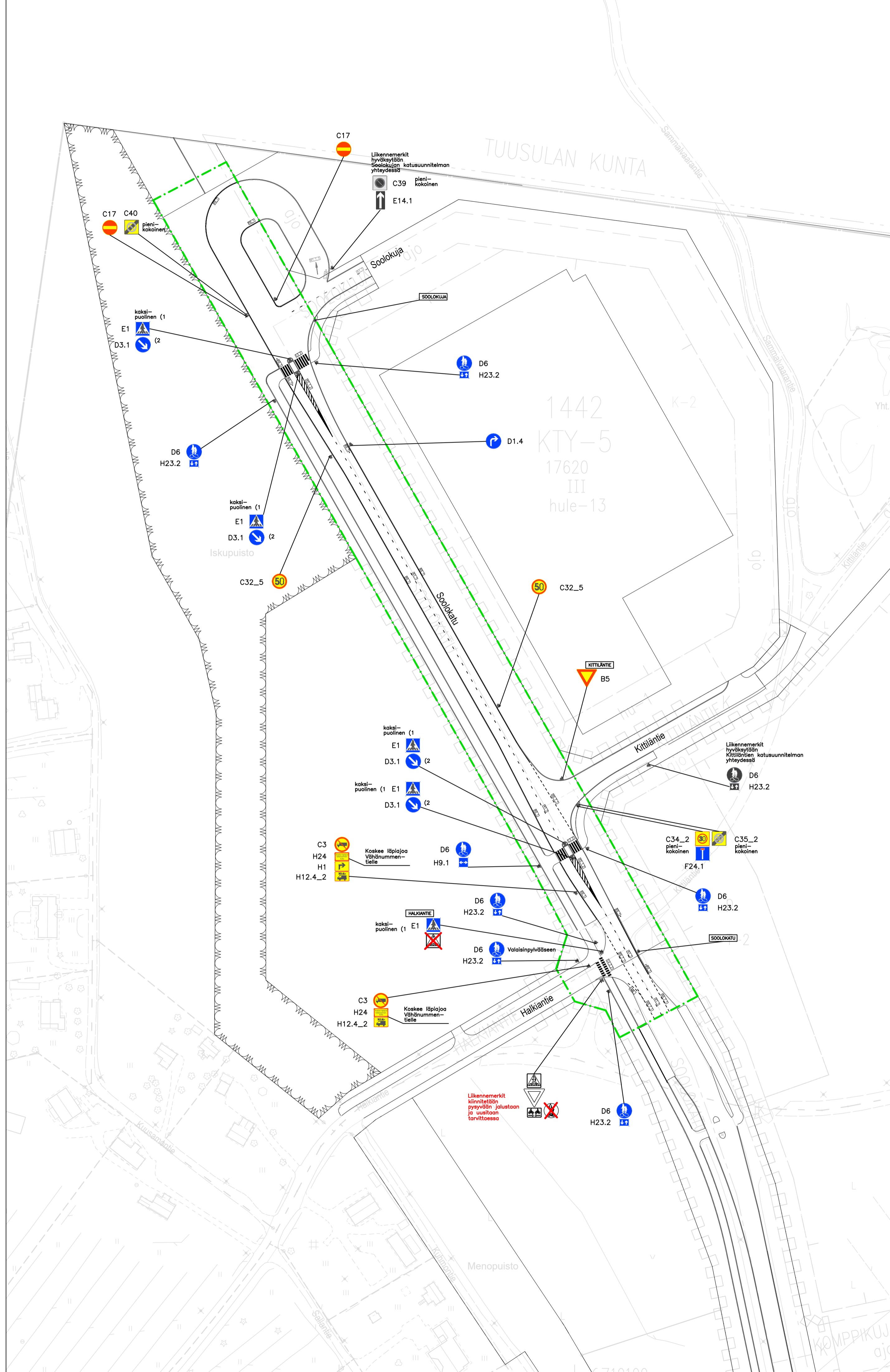



TIEMERKINNÄT:

- K1_1: keskiviiva 1,0 m, väli 3,0 m, lev. 0,1 m
- K5_1_2: sulkualue, ennen keskisaarekettä
- K6_1: valkoinen reunaviiva, lev. 0,1 m
reunaviivat merkitään koko Soolokadulle ja käänntöpaikalle lukuun ottamatta kohtia, joissa on reunakivi tai suojatie.
- K6_7_1: reunaviivan jatke 1,0 m, väli 1,0 m, lev. 0,1 m
- L3_2: suojatie, juova ja väli 0,5 m
suojatiet merkitään liittyvän väylän leveysinä
- L4_2_2: suojatie ja pyörätien aukko keskellä
lev. 3,5 m: juova 1,25 m, pyöräaukko 1,0 m, juova 1,25 m
- M1_1_1: ajokaistanuoli suoraan, pit. 5,0 m
- M6: ohjausviiva 1,0 m, väli 1,0 m, lev. 0,1 m

LIKENNEMERKIT:

Symboli	Nro	Koko	Kalvo	Määrä
	B5	normaali (900)	R2	1
	C3	normaali (640)	R2	2
	C17	normaali (640)	R2	2
	C32_5	normaali (640) 50 km/h	R2	2
	C34_2	pieni (600) 30 km/h	R2	1
	C35_2	pieni (600) 30 km/h	R2	1
	C40	pieni (600)	R1	1
	D1.4	normaali (640)	R2	1
	D3.1	normaali (640)	R2	4
	D6	normaali (640)	R1	7
	E1	normaali (600) kaksipuolinen	R2	5
	F24.1	normaali (600)	R2	1
	H1	normaali (600x400) kelt.	R2	1
	H9.1	normaali (400x400) sin.	R1	1
	H12.4_2	normaali (600x350)	R2	2
	H23.2	normaali (400x300)	R1	6
	H24	Koskee läpiajoa vähännummen-tielle tk 60 mm kelt.	R2	2



MUUTOS  JÄRVENPÄÄN KAUPUNKI KAUPUNKIKEHITYS KAAVOITUS JA LIIKENNE Sibeliuksenkatu 8 04401 Järvenpää puh. (09) 27191		PÄIVÄYS 2.10.2023 SUUNN. Eelis Kuisma TARK. Mikko Kaukinen HYV.	PIIRT.
Liikenteenohjaussuunnitelma Soolokatu välillä Halkiantie - kunnan raja		MITTAKAAVA 1:1000	
		PIIRUSTUKSEN N:O 6020-340-1	
Korkeustaso N 2000 , EUREF-FIN-tasokoordinaatisto ETRS-GK25		LIITTYY PIIR.N:O	